

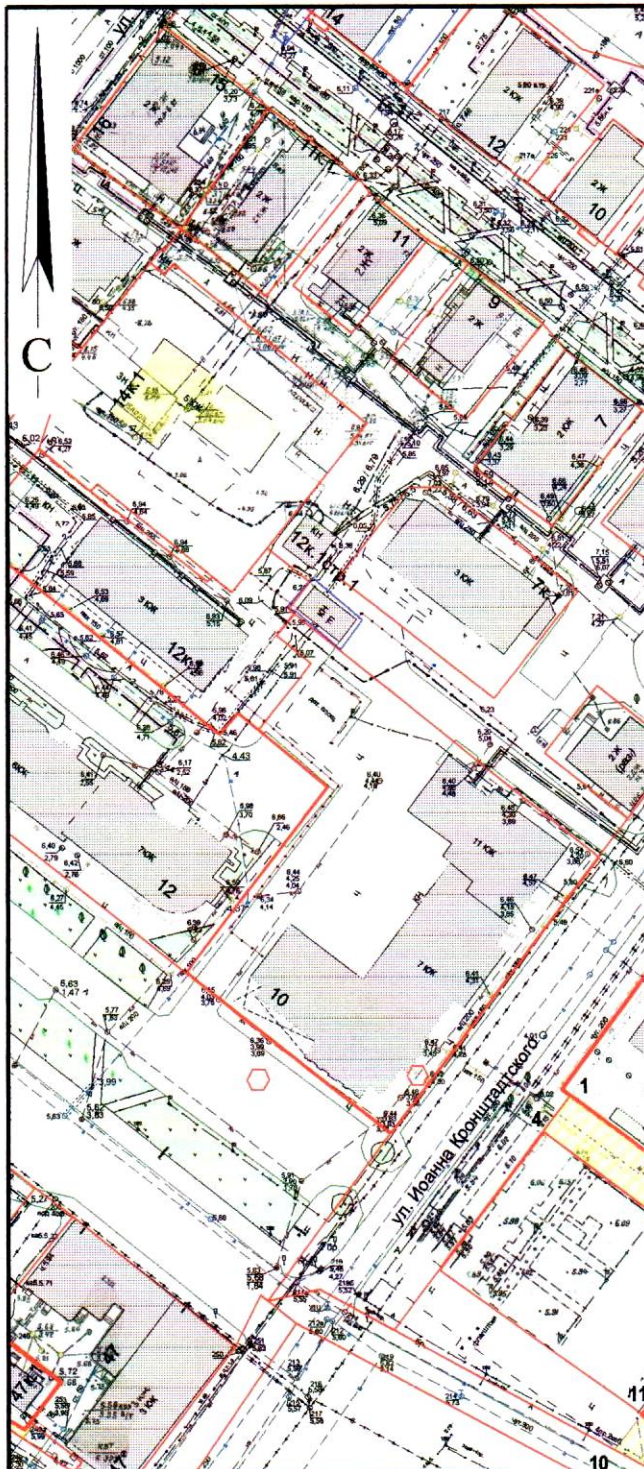
# КАРТА-СХЕМА ГРАНИЦ ПРИЛЕГАЮЩИХ ТЕРРИТОРИЙ

нежилого здания расположенного по адресу:  
Российская Федерация, Архангельская область,  
муниципальное образование "Город Архангельск",  
город Архангельск, набережная Северной Двины, дом 38  
(кадастровый номер объекта капитального строительства  
29:22:050513:230)

**УТВЕРЖДЕНА**

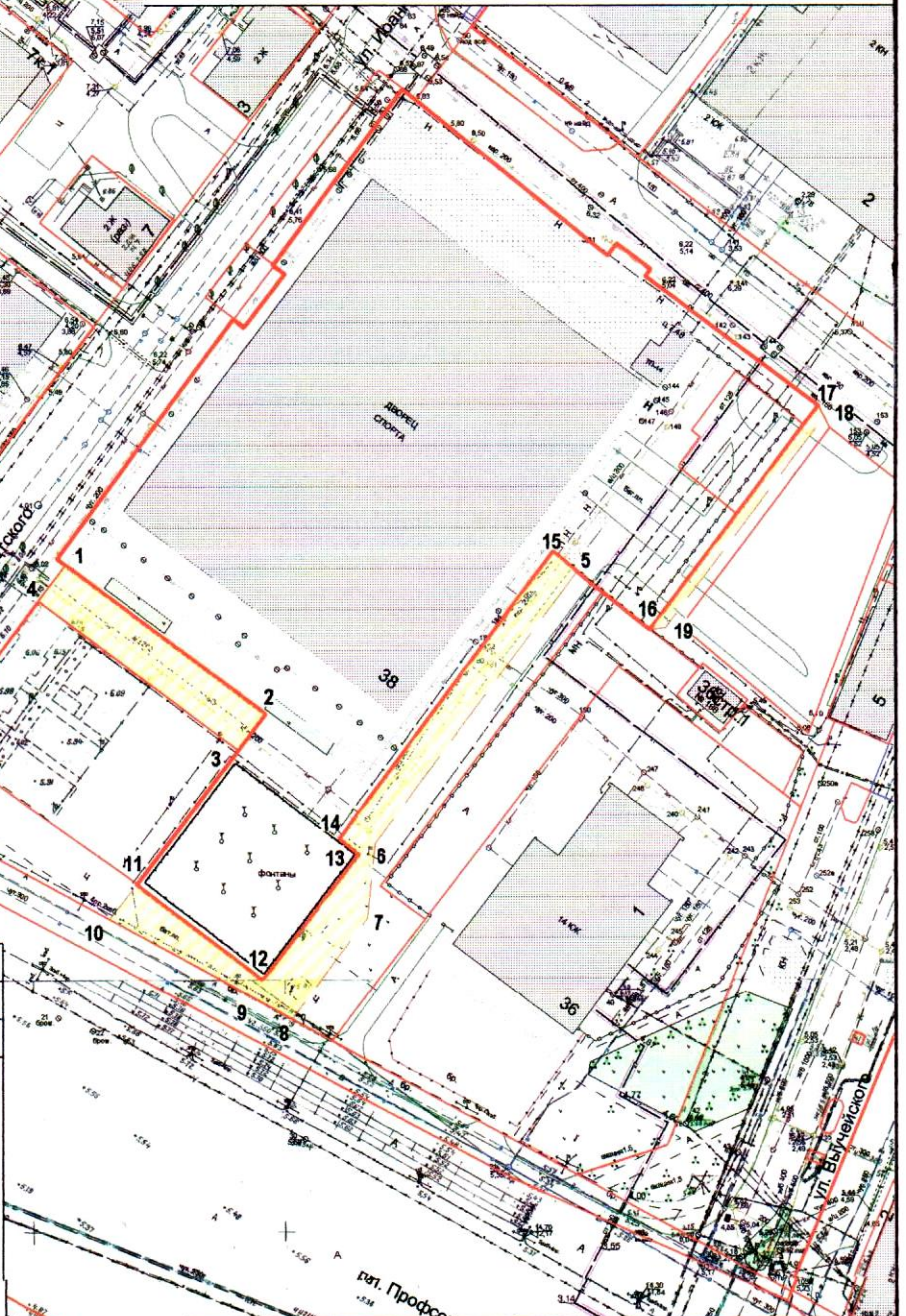
Постановлением Администрации  
муниципального образования "Город Архангельск"

от "22" 05 2020 г. № 848





**Система координат МСК-29**

Обозначение характерных точек границы	координаты, м	
	X	Y
1	650530.30	2520144.77
2	650502.25	2520185.59
3	650494.87	2520180.42
4	650523.03	2520139.69
5	650532.77	2520246.43
6	650477.50	2520208.25
7	650462.63	2520207.37
8	650441.98	2520193.12
9	650446.09	2520184.86
10	650460.41	2520156.11
11	650467.50	2520161.24
12	650449.53	2520187.36
13	650475.32	2520205.20
14	650478.20	2520201.14
15	650536.60	2520241.47
16	650521.75	2520261.31
17	650567.32	2520293.10
18	650565.24	2520294.33
19	650522.25	2520264.35



## УСЛОВНЫЕ ОБОЗНАЧЕНИЯ:

-  изображение границ земельного участка по набережной Северной Двины, дом 38
-  изображение границ прилегающих территорий

Масштаб 1 : 1500